

मिरा भाईंदर महानगरपालिका

स्वर्गीय विलासराव देशमुख भवन, प्रभाग समिती क्र. ४, २ रा मजला,
जांगिड इन्क्लेव्ह, कनकिया, मिरारोड (पूर्व), ता.जि.ठाणे-४०१ १०७. दुरध्वनी क्र.२८१०३४०९

जा.क्र.मनपा/उद्यान/ १२९/२०२६-२७

दि.०७/०५/२०२६


प्रति,
सिस्टम मॅनेजर,
मिरा भाईंदर महानगरपालिका



विषय — संकेत स्थळावर जाहिर नोटीस सुचना प्रसिध्द करणेबाबत.
(विकास कामात बाधित व धोकादायक झाडे मुळासहित काढणेकामी)

उद्यान व वृक्ष प्राधिकरण विभागाची मिरा भाईंदर महानगरपालिका क्षेत्रातील विकास कामात व धोकादायक झाडे मुळासहित काढणेकामी सोबत जोडलेली जाहिरात नोटीस सुचना मिरा भाईंदर महानगरपालिकेच्या www.mbcm.gov.in या संकेतस्थळावर प्रसिध्द करण्यात यावी.

सोबत :- १) जाहिर नोटीस प्रत.
२) जिओ टॅग फोटो


(नागेश विरकर)
वृक्ष अधिकारी
मिरा भाईंदर महानगरपालिका

मिरा भाईंदर महानगरपालिका

स्वर्गीय विलासराव देशमुख भवन, प्रभाग समिती क्र.४, २ रा मजला,
जांगिड इन्क्लेव्ह, कनकिया, मिरारोड (पूर्व), ता.जि.ठाणे-४०१ १०७. दुरध्वनी क्र.२८१०३४०९

जा.क्र.मनपा/उद्यान/१८९/२०२६-२७

दि.०७/०५/२०२६

// जाहीर नोटीस सुचना //

महाराष्ट्र (नागरी क्षेत्र) झाडांचे जतन अधिनियम १९७५ च्या महाराष्ट्र अधिनियमानुसार केलेल्या सुधारणा विचारात घेऊन अधिनियमाच्या कलम ८(३) अन्वये या नोटीसद्वारे असे जाहीर करण्यात येत की मिरा भाईंदर महानगरपालिका क्षेत्रातील विकास कामात व धोकादायक झाडे मुळासहित काढणे आवश्यक आहे.

अ.क्र.	वृक्षाचे नाव	अंदाजे उंची	संख्या	अंदाजे वय	मुळासहित काढणे/पुर्न:रोपण करणे	तपशील
१	रेन्ट्री	३० फुट	०१	२८ वर्ष	विकास कामात बाधित झाडे काढणे बाबत	सदरची झाडे मिरा रोड (पु.) शांती विद्यानगरी येथील गौरव संकल्प फेस-१ च्या बाजूला मौजे घोडबंदर सर्वे क्र.८१/४ अ या जागेत बांधकाम सुरु करणेबाबत नगररचना विभागाने इरादा पत्र दिलेले असून सदर जागेत जुपिटर हॉस्पिटल इमारतीच्या आखणी मध्ये ०१ नग रेन्ट्रीचे झाड अडथळा निर्माण करीत असून मुळासहित काढणे आवश्यक आहे. या कारणास्तव झाड काढणे आवश्यक आहे. ज्युपीटर लाईफ लाईन हॉस्पिटल लि.यांचे दि.०४/०५/२०२६ रोजीचे पत्र
२	नारळ	३० फुट	०१	१३ वर्ष		
३	नारळ	२० फुट	०१	१० वर्ष		
४	नारळ	२६ फुट	०१	०८ वर्ष		
५	नारळ	२५ फुट	०१	०८ वर्ष		
६	नारळ	३० फुट	०१	१३ वर्ष		
७	नारळ	३० फुट	०१	१३ वर्ष		
८	नारळ	२५ फुट	०१	०८ वर्ष		
९	नारळ	३० फुट	०१	१३ वर्ष		
१०	नारळ	३० फुट	०१	१३ वर्ष		
११	नारळ	२६ फुट	०१	१३ वर्ष		
१२	पिंपळ	१० फुट	०१	३८ वर्ष	विकास कामात बाधित झाड पुर्न:रोपण करणे	सदरची झाडे मौजे गोडदेव व नवघर प्लॉट नं.: नवीन स.नं.१८२ (जुना स.नं.३०१)/१अ(पै), १ब(पै); नवीन स.नं. १८१ (जुना स.नं.३०२)/१०(पै); नवीन स.नं.१७७ (जुना स.नं.३०४)/२(पै) गाव: नवघर आणि नवीन स.नं.४९ (जुना स.नं.३०५)/१,२,३(पै); नवीन स.नं.४८ (जुना स.नं.३०६)/१,२; नवीन सर्वे क्र. ५१ (जुना सर्वे क्र. ३१४)/१ (भाग), २अ (भाग), गाव:- गोददेव, तालुका आणि जिल्हा:- ठाणे., गाव: गोददेव आणि नवघर, सर्वे क्र नवीन सर्वे क्र. १८२ (जुना सर्वे क्र. ३०१)/१अ (भाग), १ब (भाग); नवीन सर्वे क्र. १८१ (जुना सर्वे क्र. ३०२)/१० (भाग); नवीन सर्वे क्र. १७७ (जुना सर्वे क्र. ३०४)/२ (भाग) गाव: नवघर आणि नवीन सर्वे क्र. ४९ (जुना सर्वे क्र. ३०५)/१,२,३ (भाग); नवीन सर्वे क्र. ४८ (जुना सर्वे क्र. ३०६)/१,२; नवीन S.No.५१ (जुना S.No. ३१४)/१ (पै), २अ (पै), या जागेत बांधकाम सुरु करणेबाबत नगररचना विभागाने (MBMCB/७००८/००१२/२०२६/AutoDCR)बांधकाम परवानगी दिले असून सदर जागेत इमारत व गेट बांधकामात १० नग नारळ व १ नग पिंपळ अशी एकुण ११ नग झाडे बाधित होत आहेत. या कारणास्तव झाडे काढणे/पुर्न:रोपण करणे आवश्यक आहे. मे.अंगारीका बिल्डींग एल.एल.पी यांचे दि.०४/०५/२०२६ रोजीचे पत्र.



"माझे शहर, माझा अभिमान"

१३	अशोक	२० फुट	०१	१२ वर्ष	धोकादायक झाडे मुळासहित काढणे	मिरा भाईंदर महानगरपालिका क्षेत्रातील भाईंदर (प.) डॉ. बाबा साहेब आंबेडकर रोड, ६० फीट रोड येथील देव दर्शन को.ऑ.हो.सो.लि या सोसायटीच्या आवारात ०१ नग अशोकाचे झाड आहे. सदरचे झाड धोकादायकरित्या वाढले असून धोकादायक रित्या संरक्षण भिंतीवर पडून सदर भिंतीला तडा गेलेला आहे. जोऱ्याच्या वाऱ्याने झाड पडून जिवित व वित्तहाणी होण्याची शक्यता नाकारता येत नाही. या करणास्तव झाड काढणे आवश्यक आहे. देव दर्शन को.ऑ.हो.सो.लि यांचे दि.२७/०३/२०२६ रोजीच पत्र
		एकुण	१३			


सदर प्रस्तावास वृक्ष तोडण्याची परवानगी देण्याचा इरादा आहे. याबाबत नागरीकांच्या काही हरकती असल्यास जाहीर सूचना प्रसिध्द झाल्यापासून ७ दिवसांच्या आत दि. १४/०५/२०२६ रोजी कार्यालयीन वेळेत सायं.०६:१५ वाजे पर्यंत लेखी स्वरूपात उप-आयुक्त (उद्यान), उद्यान विभाग, तिसरा मजला, मुख्य कार्यालय, भाईंदर (प.) येथे किंवा garden@mbmc.gov.in या ई-मेल आयडी वर कळविण्यात यावे. तसेच मुदती नंतर प्राप्त होणाऱ्या हरकती/सूचनांचा विचार केला जाणार नाही याची कृपया नोंद घ्यावी.




(नागेश विरकर)
वृक्ष अधिकारी
मिरा भाईंदर महानगरपालिका


“माझे शहर, माझा अभिमान”

मिरा भाईंदर महानगरपालिका उद्यान विभाग

अ.क्र	रस्त्याचे नाव	वृक्षाचे नाव	संख्या	अंदाजे उंची	अदांजे वय
१	मिरा रोड (पु.) शांती विद्यानगरी येथील गौरव संकल्प फेस-१ च्या बाजूला	रेन्ट्री	०१	३० फुट	२८ वर्ष
					
२	मौजे गोडदेव व नवघर प्लॉट नं.: नवीन स.नं.१८२ (जुना स.नं.३०१)/१अ(पै), १ब(पै); नवीन स.नं. १८१ (जुना स.नं.३०२)/१०(पै); नवीन स.नं.१७७ (जुना स.नं.३०४)/२(पै) गाव: नवघर आणि नवीन स.नं.४९ (जुना स.नं.३०५)/१,२,३(पै); नवीन स.नं.४८ (जुना स.नं.३०६)/१,२; नवीन सर्वे क्र. ५१ (जुना सर्वे क्र. ३१४)/१ (भाग), २अ (भाग), गाव:- गोददेव, तालुका आणि जिल्हा:- ठाणे., गाव: गोददेव आणि नवघर, सर्वे क्र नवीन सर्वे क्र. १८२ (जुना सर्वे क्र. ३०१)/१अ (भाग), १ब (भाग); नवीन सर्वे क्र. १८१ (जुना सर्वे क्र. ३०२)/१० (भाग); नवीन सर्वे क्र. १७७ (जुना सर्वे क्र. ३०४)/२ (भाग) गाव: नवघर आणि नवीन सर्वे क्र. ४९ (जुना सर्वे क्र. ३०५)/१,२,३ (भाग); नवीन सर्वे क्र. ४८ (जुना सर्वे क्र. ३०६)/१,२; नवीन S.No.५१ (जुना S.No. ३१४)/१ (पै), २अ (पै),	नारळ	३० फुट	०१	१३ वर्ष
		नारळ	२० फुट	०१	१० वर्ष
		नारळ	२६ फुट	०१	०८ वर्ष
		नारळ	२५ फुट	०१	०८ वर्ष
		नारळ	३० फुट	०१	१३ वर्ष
		नारळ	३० फुट	०१	१३ वर्ष
		नारळ	२५ फुट	०१	०८ वर्ष
		नारळ	३० फुट	०१	१३ वर्ष
		नारळ	३० फुट	०१	१३ वर्ष
		नारळ	२६ फुट	०१	१३ वर्ष
		पिंपळ	१० फुट	०१	३८ वर्ष




Check In GPS Map Camera
Mira Bhayandar, Maharashtra, India 🇮🇳
Anand Complex, Om Ram Sagar Phase 1, Mira Road East, Mira Bhayandar, Maharashtra 401105, India
Lat 19.298002° Long 72.870064°
Tuesday, 05/05/2026 05:18 PM GMT +05:30
Google






Check In GPS Map Camera
मिरा भाइंदर, महाराष्ट्र, India 🇮🇳
S No 315/1, 1, Opposite Hiya Regency, Om Ram Sagar Phase 1, मिरा रोड ईस्ट, मिरा भाइंदर, महाराष्ट्र 401105, India
Lat 19.298083° Long 72.870108°
Tuesday, 05/05/2026 05:16 PM GMT +05:30
Google




Check In GPS Map Camera
मिरा भाइंदर, महाराष्ट्र, India 🇮🇳
S No 315/1, 1, Opposite Hiya Regency, Om Ram Sagar Phase 1, मिरा रोड ईस्ट, मिरा भाइंदर, महाराष्ट्र 401105, India
Lat 19.298087° Long 72.870116°
Tuesday, 05/05/2026 05:16 PM GMT +05:30
Google



Check In GPS Map Camera
Mira Bhayandar, Maharashtra, India 🇮🇳
315/1, Ramday Park, Mira Road East, Mira Bhayandar, Maharashtra 401105, India
Lat 19.298148° Long 72.869996°
Tuesday, 05/05/2026 05:16 PM GMT +05:30
Google







GPS Map Camera

Check In

Mira Bhayandar, Maharashtra, India 🇮🇳

Anand Complex, Om Ram Sagar Phase 1, Mira Road East, Mira Bhayandar, Maharashtra 401105, India

Lat 19.297985° Long 72.870158°

Tuesday, 05/05/2026 05:17 PM GMT +05:30

Google

३	भाईदर (प.) डॉ. बाबा साहेब आंबेडकर रोड, ६० फीट रोड यैथील देव दर्शन को.ऑ.हो.सो.लि	अशोक	०१	२० फुट	१२ वर्ष
					